










LOKALITA Z3

pozemek pro rodinný dům č.	celková výměra pozemku (m ²)	pozemek dle KM	
		parc č.	m ²
1	1142,18	1165/3	240,48
		1165/4	566,74
		1165/41	49,65
		1165/39	285,31
2	1065,48	1165/5	520,83
		1165/6	527,61
		1165/7	17,04
3	1011,72	1165/8	469,64
		1165/9	542,08
4	920,95	1165/10	533,54
		1165/56	387,41
5	797,74	1165/56	137,28
		1165/?	525,15
6	1531,8	1165/58	135,31
		1165/55	670,39
7	1023,94	1165/54	861,41
		1165/16	1023,94

LEGENDA:

-  KATASTRÁLNÍ MAPA
-  NÁVRHOVÁ KRESBA
-  NÁVRHOVÁ KRESBA V PLOŠE
-  ÚZEMNÍ REZERVY
-  DOPORUČENÉ UMÍSTĚNÍ RD NA POZEMKU
-  VRSTEVNICE (ZÁKLADNÍ MAPA ČR)
-  HRANICE LOKALITY Z3
-  VEDENÍ VN 22kV
-  OCHRANNÉ PÁSMO VEDENÍ VN

ARCHITEKTONICKÉ STUDIO HYSEK S.R.O. JIRÁSKOVO NÁM. 18, 326 00 PLZEŇ, TEL. 377 455 722		
OBJEDNATEL:	OBEC VÝROV, HADAČKA 105, 331 41 KRALOVICE	
POŘIZOVATEL:	MÚ KRALOVICE, ÚŘAD ÚZEMNÍHO PLÁNOVÁNÍ	
VED. PROJEKTANT:	ING. ARCH. BLANKA HYSKOVÁ	
VYPRACOVAL:	ING. ZUZANA MAROUŠKOVÁ	STUPEŇ: ÚS
AKCE:	ÚZEMNÍ STUDIE - VÝROV - LOKALITA Z3 MAJETKOPRÁVNÍ VZTAHY	DATUM: 03/2010
		FORMÁT: A3
		MĚŘITKO: 1:1000
		Č.VÝKRESU: 3