


### MAPOVÉ PODKLADY



KATASTRÁLNÍ MAPA

### HRANICE V ÚZEMÍ



ZASTAVĚNÉ ÚZEMÍ

### PŮDNÍ FOND



HRANICE BONITOVANÝCH PŮDNĚ EKOLOGICKÝCH JEDNOTEK (TŘÍDA; BPEJ)



I. TŘÍDA OCHRANY ZPF



II. TŘÍDA OCHRANY ZPF



III. TŘÍDA OCHRANY ZPF



IV. TŘÍDA OCHRANY ZPF



V. TŘÍDA OCHRANY ZPF



HRANICE ZÁBORU ZPF



HRANICE PLOCH NAVRÁCENÝCH DO ZPF



ODVODNĚNÁ PLOCHA




VODNÍ TOKY



HLAVNÍ ODVODŇOVACÍ ZAŘÍZENÍ

### ÚZEMNÍ SYSTÉM EKOLOGICKÉ STABILITY


FUNKČNÍ K ZALOŽENÍ



LOKÁLNÍ BIOCENTRUM



LOKÁLNÍ BIODORIDOR



### ARCHITEKTONICKÉ STUDIO HYSEK, s. r. o.

Jiráskovo náměstí 1727/18, 326 00 Plzeň  
 IČO 25201255, DIČ CZ25201255  
 arch@studiohysek.cz  
 +420 377 455 722

Zodp. projektant	Ing. arch. Blanka Hysková, ČKA 01142	Stupeň	OOP
Spolupráce	Ing. Jan Rucký	Datum	02/2024
Objednatel	Obec Výrov	Formát	297/630
Pořizovatel	MÚ Kralovice, odbor regionálního rozvoje a ÚP	Měřítko	1/5000

## Územní plán Výrov Změna č. 2

Předpokládané zábory půdního fondu

Číslo výkresu **5**